


# Le Pays du Roussard

est un minuscule terroir du Perche Vendômois, dans le canton de Mondoubleau. Il tire son originalité de l'utilisation dans le patrimoine bâti d'un matériau peu courant : **le grès roussard**.

Sur les plateaux d'argile à silex qui entourent Mondoubleau, aucune pierre de taille n'était disponible. Le grès ferrugineux présent dans les affleurements de sables du Perche a donc été largement utilisé mais son usage s'est limité à un tout petit secteur (10 km sur 15) proche des lieux d'extraction situés sur les communes de Cormenon et de Sargé-sur-Braye.

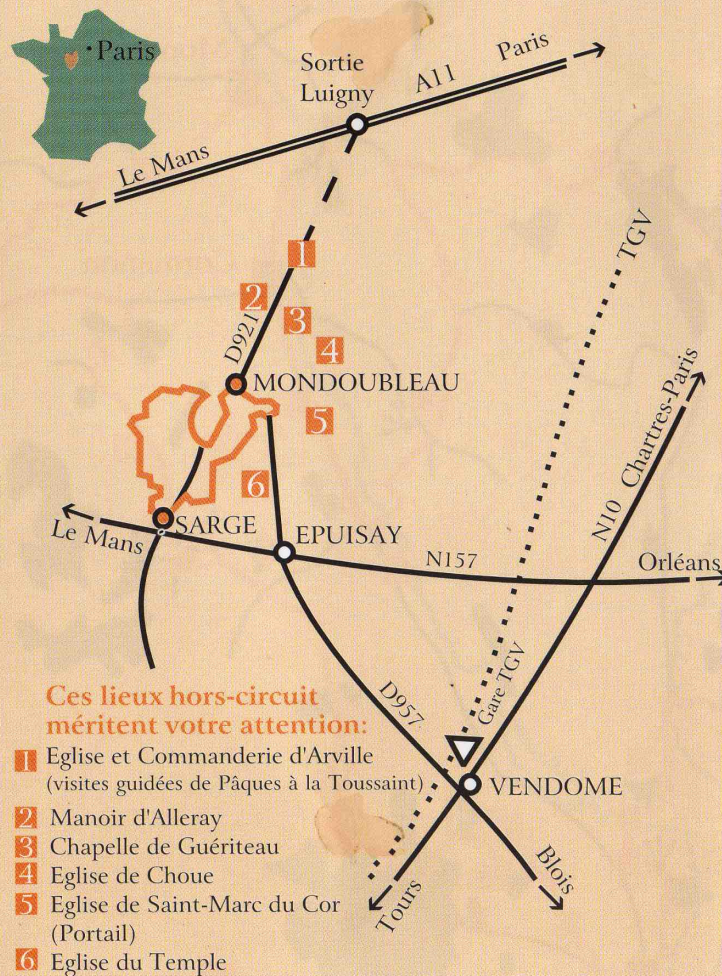


Pour faire connaissance avec ce terroir, Perche Nature vous propose de parcourir **l'exposition "Au Pays du Roussard"** visible dans l'église Saint-Martin de Sargé-sur-Braye. En 23 panneaux, elle présente toutes les facettes du roussard : architecture rurale et religieuse, châteaux et manoirs, ponts, origine géologique, flore compagne... Elle s'enrichit de la présentation de nombreux éléments en roussard taillé : pavages, auges, pierres d'évier, seuils, sarcophage...

Ouverte tous les jours de 9h à 18h de Pâques à la Toussaint.

Bonnes promenades...

# Au Pays du Roussard



### Ces lieux hors-circuit méritent votre attention:

- 1 Eglise et Commanderie d'Arville (visites guidées de Pâques à la Toussaint)
- 2 Manoir d'Alleray
- 3 Chapelle de Guériteau
- 4 Eglise de Choue
- 5 Eglise de Saint-Marc du Cor (Portail)
- 6 Eglise du Temple

### Renseignements :

Perche Nature 02 54 80 11 05



Maison du Perche 02 54 80 77 08

Réalisé par PERCHE NATURE

Maison Consigny 41170 MONDOUBLEAU



avec le concours financier de la Communauté des communes des Collines du Perche.  
Syndicat des Circuits Equestres et Pédestres du Perche



Circuit  
Découverte  
Exposition

# AU PAYS DU ROUSSARD

40km en voiture ou à bicyclette

**1 Sargé-sur-Braye** : ses deux églises (deux paroisses jusqu'à la Révolution), Saint-Cyr, XIIème, Saint-Martin, XIème et XIIème et ses fresques. Presbytère du XVIIIème et son toit à la Mansart. Ancien puits commun dans la Cour Briand. Cimetière : nombreuses croix en roussard taillé. Expo "Roussard" dans l'église Saint-Martin.

**2 La Varace** : Beaux éléments architecturaux Puits - Cheminée en roussard - Pierre d'évier.

**3 Pont des Radrets** : Architecture élégante (Oublions l'aménagement "moderne").

**4 Château des Radrets**: XV-XVIIIème - Fortifications du XVI-XVIIème : appareil de défense le plus complet existant en Vendômois. - Basse-Cour : ensemble remarquable. Visites guidées de Juin à fin Septembre

**5 Les Basses Moricières** : Habitat rural percheron caractéristique (volumes et matériaux typiques). Un peu plus loin, affleurements de grès jaunes (petite falaise).

**6 Rahay** : Eglise Saint-Germain, XVIème.

**7 Ponts sur la Braye** : fin XIXème. Limite Sarthe - Loir-et-Cher entre les deux ponts.

**8 Calvaire au socle massif en roussard.**

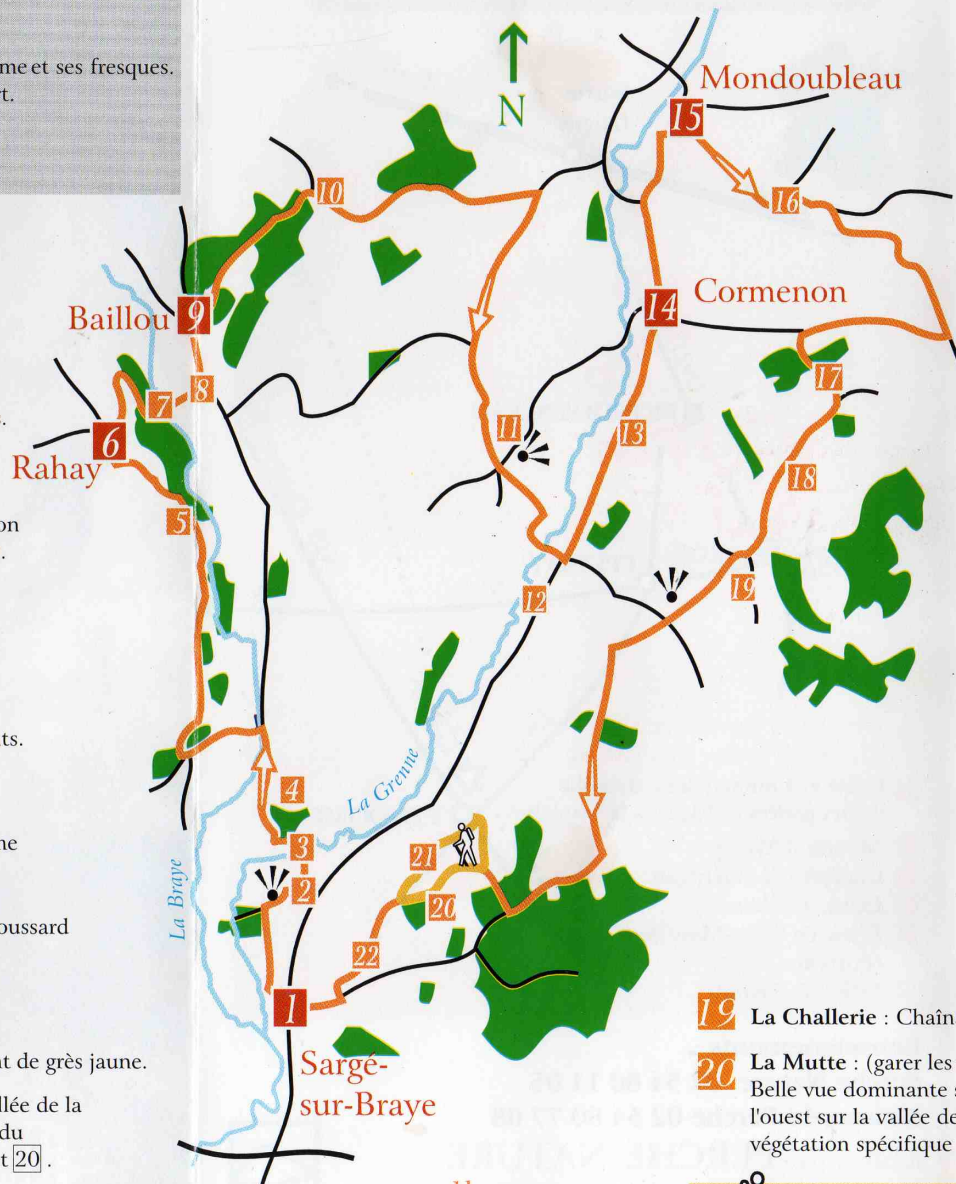
**9 Baillou** : - Eglise Saint-Jean Baptiste, XVIème portail en anse de panier (tuffeau), contrefort - Arche du presbytère. - Aire de travail du maréchal-ferrant dallée en roussard (face à l'église). - Château : roussard taillé du portail d'entrée... - Tourelle de guet, route de Souday.

**10 Roclane** : Les deux ponts et un bel affleurement de grès jaune.

**11 Vue sur Mondoubleau**, sa tour penchée et la vallée de la Grenne qui rejoint Sargé. Les sites d'extraction du roussard se trouvent sur le versant opposé **17** et **20**.

**12 Le Gravier** : Porte en plein cintre du XVIème. Bel ensemble architectural qui mériterait d'être sauvegardé.

**13 La Tuilerie** : découvrez les arches du pont.

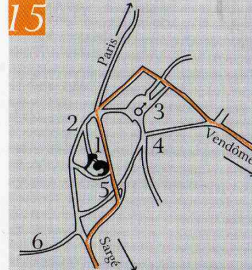


Respecter les propriétés privées : ne pas pénétrer sans autorisation dans les cours de ferme, même abandonnées.

**14 Cormenon** : Eglise Saint-Pierre, XVIème. Petits canaux à l'arrière de l'église. Pont sur le Ruisseau du Parc, Cimetière ...

**15 Mondoubleau** :

- 1 Tour, château-fort, fin XIIème
- 2 Maison du Gouverneur, XVème
- 3 Eglise Saint-Denis, XVIème
- 4 Porte Vendômoise
- 5 Pont Vrillé
- 6 Ancienne tannerie (Musée du Poids Lourd) et ponts sur la Grenne



Imaginez Mondoubleau il y a deux siècles : toutes les rues et les places sont pavées de roussard, la tour est encore intacte. De nombreux éléments architecturaux en roussard sont visibles un peu partout. A vous de les retrouver... Visites guidées de la Tour de Pâques à fin Septembre.


**16 La Minauderie** : Ensemble percheron typique par les volumes de l'habitat, les matériaux utilisés et l'environnement immédiat avec le potager, les haies basses, le verger, le tilleul, la mare.

**17 Les Rouaudières** : La carrière exploite les sables ferrugineux du Cénomaniens. Au sommet de la couche de sables, le roussard est bien visible, formant un banc compact. En face (accès pédestre uniquement - 10mn) suivre le panneau "Les Rouaudières" : dans un joli cadre, restes d'un château du XVIème et bâtiments de ferme où l'emploi d'énormes blocs s'explique par la proximité du lieu d'extraction. Le roussard abondant n'a pas été épargné lors de la construction de la grange et des murs des étables.

**18 La Maillardière** : Falaise de grès jaune.

**19 La Challerie** : Chaînage de la grange, moellons dans les murs.

**20 La Mutte** : (garer les voitures le long du chemin, près du camp de vacances). Belle vue dominante sur la vallée de la Grenne et, derrière le château des Radrets **4**, plus à l'ouest sur la vallée de la Braye. Lieu caractéristique des affleurements de sables avec sa végétation spécifique : ajoncs, genêts, bruyères, digitales, châtaigniers, bouleaux, robiniers.

**21**  Un sentier pédestre balisé (3/4h environ) permet de découvrir les chemins creux du bocage, un habitat typique ainsi que les traces d'anciennes carrières de roussard.

**22 Rotsang** : Belle ferme en entrant dans le hameau ...